



www.MethodFinder.net

Practitioner's Guide:

វិធីសាស្ត្រវិភាគផ្នែកតុលាការ



Deutsche Gesellschaft für Technische Zusammenarbeit (GTZ) GmbH




Bundesministerium für wirtschaftliche Zusammenarbeit und Entwicklung



Ministry of Land Management, Urban Planning and Construction

វិធីសាស្ត្រវិភាគផ្នែកតួនាទី

បទពិសោធន៍មួយសន្ទុះ :



វិធីសាស្ត្រវិភាគផ្នែកប្រជាសាស្ត្រ ជួយផ្តល់អោយអ្នករៀបចំកសាងផែនការ នូវព័ន្ធនៃ ទំនោរការអភិវឌ្ឍន៍ ច្បាស់លាស់ណាមួយពាក់ព័ន្ធនឹងការតាំងទីលំនៅ ។ វិធីសាស្ត្រគ្រាន់តែ ផ្តល់នូវព័ន្ធដ៏មានកិតតែប៉ុណ្ណោះជាមួយនឹង កត្តាទាំងនេះ ពីព្រោះ វាមិនបាន បង្ហាញថាតើកត្តាទាំងនេះមានតួនាទីដូចម្តេចខ្លះ ពាក់ព័ន្ធនឹងទៅវិញ ទៅមករវាងការតាំង ទីលំនៅ និងបណ្តុំសេដ្ឋកិច្ច ។ បណ្តុំសេដ្ឋកិច្ចមានសារៈ សំខាន់ណាស់សំរាប់ការអភិវឌ្ឍន៍ ។ បណ្តាសេវាកម្មនានាដែលបាន ផ្តល់ជូន និងឱកាសល្អផ្នែកសេដ្ឋកិច្ចដែលមានស្រាប់ គឺជាសមាសធាតុ ចាំបាច់ដែល ទាមទារឱ្យមានដើម្បីជំរុញដល់ការ លូតលាស់សេដ្ឋកិច្ច និង ការអភិវឌ្ឍន៍ ។

លទ្ធភាពភ្ជាប់ទៅនឹងទីផ្សារភ្ជាប់ទៅនឹងកំលាំងពលកម្មនិងសេវាកម្មចាំបាច់ដ៏ទៃ ទៀតជួយកាត់បន្ថយតំលៃផលិតកម្មនិងបង្កើនប្រាក់ចំណូល ហើយបន្ទាប់មក បង្កើន សុខុមាលភាពរបស់ប្រជាជន ។ មានលទ្ធភាពងាយស្រួលភ្ជាប់ ទៅនឹងផ្លូវថ្នល់ គឺជាសារៈ ធាតុដ៏សំខាន់ក្នុងការអភិវឌ្ឍន៍តំបន់ជនបទ ពីព្រោះវាកាត់បន្ថយតំលៃ នៃការដឹក ជញ្ជូនហើយលទ្ធភាពពិតប្រាកដភ្ជាប់នឹងទីផ្សារ ជាកត្តាសំរេច នូវភាព សំបូរបែបគុណភាព និងតំលៃ ទំនិញ និងសេវាកម្មដោយហេតុ ថាកត្តាទាំងនេះទាម ទារឱ្យមាន ទំហំនៃការ ទិញសរុប ក្នុងទំហំអប្បបរមា កំណត់មួយដើម្បីបង្កើត បាននូវតំរូវការគ្រប់ គ្រាន់សំរាប់ ការផ្គត់ផ្គង់ប្រភេទទំនិញ និងសេវាកម្មណាមួយនោះ ។

វិធីសាស្ត្រនៃការវិភាគពិភពនាទី គឺជាមធ្យោបាយ ដែលអ្នករៀបចំកសាងផែនការ ប្រើប្រាស់ ដើម្បីទទួលបាននូវ ការបំភ្លឺយ៉ាងលំអិតទៅលើកត្តាទាំងនេះដូចជា :


- ▶ ការធ្វើចំណាត់ថ្នាក់លើកត្តានានាពាក់ព័ន្ធនឹងការតាំងទីលំនៅអាស្រ័យទៅនឹងតួនាទី
- ▶ កំរិតនៃភាពគ្រប់គ្រាន់នៃតួនាទីនៅក្នុងការតាំងទីលំនៅណាមួយ
- ▶ កំរិតនៃភាពទន់ខ្សោយនៃតួនាទី ការតាំងទីលំនៅដែល ការកែលម្អនៃតួ នាទី អាចធ្វើទៅបាន
- ▶ ទីតាំងលំនៅដ្ឋានដែលមានសក្តានុពលសំរាប់ការកែលម្អឱ្យមានកិតប្រសើរ

វិធីសាស្ត្រវិភាគផ្នែកតុលាការ

អ្នកដែលអាចប្រើប្រាស់វិធី

សាមញ្ញសំខាន់ៗគឺ :

គោលបំណងនៃវិធីនេះ



អ្នករៀបចំកសាងផែនការស្រុក ខេត្ត តាមវិស័យនិមួយៗ
NGO, ស្ថាប័នផ្តល់ជំនួយ



អ្នករៀបចំកសាងផែនការស្រុកខេត្តនិងតាមវិស័យនិមួយៗ មានវិធីសាស្ត្រ ប្លែកៗគ្នា សំរាប់ការកំណត់ ឬ ការ ចាត់ ថ្នាក់ ទី ប្រជុំ ជន ហើយវិធី ដ៏ សាមញ្ញ បំផុត គឺ ដោយការដាក់ ពិន្ទុ ដែលទទួលបាននៅលើទីតាំងលំនៅ ដ្ឋាននិមួយៗនៅ ក្នុងហ៊ុនស្តូក្រាម ចាប់ផ្តើមជាមួយនឹងពិន្ទុខ្ពស់ជាង គេហើយបញ្ចប់ដោយពិន្ទុទាប ជាងគេ បន្ទាប់មកធ្វើការវិភាគពីចំនុច កំពូលទាំងអស់ និងចំនុចទាបទាំងអស់ ។ ជាការ សំខាន់ក្នុងការកត់សំគាល់ថាការរៀបចំទិន្នន័យតំបន់ការវិភាគ ពីចំនុច កំពូល នៃតួនាទី អាចយកមកប្រើប្រាស់ជា សារពើភណ្ឌសំរាប់ហេដ្ឋារចនា សម្ព័ន្ធសេដ្ឋកិច្ច សង្គម និង បច្ចេកទេស និង ការវិភាគកសិកម្ម ។ វាគឺជាឧបករណ៍ដ៏សមញ្ញ និងមានសារៈប្រយោជន៍ ពិសេសទិន្នន័យដែលត្រូវការស្នើរតែទាំងអស់ ច្រើនតែអាចប្រមូលបាន សំរាប់ អ្នករៀបចំកសាងផែនការ ។ ព័ត៌មានអាចយកមកប្រើប្រាស់ប្រកបដោយប្រសិទ្ធភាព ខ្ពស់បំផុតជាសារពើភណ្ឌ ទីតាំងសំរាប់អ្នកវិនិយោគដែលស្វែងរកទីតាំងសំរាប់រោងចក្រ ថ្មី ឬផែនការវិនិយោគថ្មីរបស់ ពួកគេនោះ ។ វាគឺជាក្រដាសព័ត៌មាន សំរាប់ក្រសួងនានា និងភ្នាក់ងាររដ្ឋដ៏ទៃទៀតដើម្បីកសាងនូវអាទិភាពនានាហើយ ដើម្បីភ្ជាប់គោល នយោបាយផ្សេងៗ ជាមួយនឹងទីតាំងពិសេសនានានោះ ។

ម៉ែត្រិកនេះក៏បំរើដល់គោលបំណងនៃការសំរួលភ្នាក់ងារផ្សេងៗគ្នាដែលទទួលខុសត្រូវ លើសកម្មភាព និងតួនាទីផ្សេងៗគ្នា ។ កិច្ចខិតខំប្រមូលទិន្នន័យ អាចចែករំលែក រវាងអំណាចពួកគេទាំងអស់នោះ ហើយវាជាករណី ដែលអាចធ្វើបាននូវ ការសិក្សា លើសក្តានុពល ឬភាពទន់ខ្សោយពាក់ ព័ន្ធនឹងភាពរឹងមាំទៅវិញទៅមក នៃតួនាទី របស់ពួកគេ ។

វិធីសាស្ត្រវិភាគផ្នែកតួនាទី

ផលប្រយោជន៍




គឺជាឧបករណ៍ដ៏សមស្របសំរាប់បង្កើតជាគំនិតផ្សេងៗ នៃរចនាសម្ព័ន្ធទូទៅការ វិភាគ មុខនាទីផ្តល់ដល់អ្នករៀបចំកសាងផែនការនូវចំណើយនានាចំពោះសំនួរខាងក្រោម :

- ▶ គំនិតគំរូសំរាប់ចាត់ថ្នាក់កត្តាលំនៅឋានអាស្រ័យទៅតាមតួនាទីនានាឧទាហរណ៍នៅក្នុងទីប្រជុំជននានាក្នុង តំបន់ ជនបទទីប្រជុំជន នៃតំបន់មធ្យម និងថ្នាក់តំបន់ អាស្រ័យ ទៅនឹងបណ្តុំសេដ្ឋកិច្ច ។
- ▶ ជួយក្នុងការសំរេចថាតើលំនៅឋាននៅក្នុងតំបន់មានតួនាទីគ្រប់គ្រាន់ដែលអាចត្រូវការតែការវិនិយោគមាន កម្រិត ដើម្បីថែរក្សានូវអត្ថប្រយោជន៍បច្ចុប្បន្នរបស់ពួកគេ ។
- ▶ សំរេចការតាំងទីលំនៅដែលមានតួនាទីទន់ខ្សោយប្រសិនបើទីតាំងលំនៅដ្ឋានដែលអាចបំរើដល់តំបន់ដាច់ ស្វយាល ជាងស្ថានភាពបច្ចុប្បន្ន ។
- ▶ ផ្តល់នូវរូបភាពទីតាំងលំនៅដ្ឋាន ដែលផ្តល់នូវសក្តានុពលដ៏ខ្ពស់បំផុត សំរាប់ការកែលំអរដើម្បីជំរុញដល់ការ អភិវឌ្ឍន៍សេដ្ឋកិច្ចនាពេលអនាគត ។
- ▶ បង្ហាញឱ្យឃើញនូវទីតាំងលំនៅដ្ឋាន ដែលមានសេវាកម្មទាបជាងបទដ្ឋានសេវាកម្មហើយគួរតែចាត់ថ្នាក់ជាទី ប្រជុំជននៃតំបន់ដាច់ស្រយាល ។
- ▶ មានសារៈប្រយោជន៍សំរាប់ការវាយតម្លៃទីតាំងលំនៅដ្ឋាន ដែលបំពេញ តម្លៃ បន្ថែមចាំបាច់ដើម្បីគាំទ្រដល់ សេវាកម្ម និង ឧបករណ៍បរិក្ខានានា ។
- ▶ កត្តាលំនៅដ្ឋាន បានប្រមើលមើល ថាទីតាំងដែលទទួលបានការរៀបចំផែនការគឺ បិត នៅតំបន់វាលទំនាប ។ មានន័យថាលក្ខខណ្ឌភូមិសាស្ត្រខុសៗគ្នា ដូចជាតំបន់ភ្នំ និងខ្ពង់រាបមិនបាន ឆ្លុះបញ្ចាំង នៅក្នុង កាលវិភាគតួនាទីទេ ។
- ▶ ការវិភាគគ្រាន់តែសង្កត់ធ្ងន់លើលទ្ធភាពនៃតួនាទីនានាដល់សាធារណៈទូទៅហើយឧបករណ៍នេះគួរតែប្រើ ប្រាស់ជាមួយនិងវិធីសាស្ត្រ និងឧបករណ៍ដ៏ទៃទៀត (ឧទាហរណ៍ដ្យាក្រាមបង្ហាញពីរូបវន្តជាដើម) ។
- ▶ មានការសន្និដ្ឋានថា តួនាទីទាំងអស់ទទួលបាននូវដែនកំណត់ដូចគ្នា ទៅនឹងការវិភាគតួនាទី ។ ភាពខុសគ្នាជាសំខាន់ នៃតួនាទីពុំត្រូវបានឆ្លុះបញ្ចាំងឱ្យឃើញឡើយ ។

វិធីសាស្ត្រវិភាគផ្នែកតួនាទី

គោលការណ៍និងដំណើរការទូទៅ



ជំហានជាមូលដ្ឋាននានា :

ជំហានចាប់ផ្តើមដំបូងនៅក្នុងការវិភាគតួនាទីលំនៅដ្ឋាន រៀបចំផែនទី ដែលបង្ហាញ ពីការចែកចាយផ្នែករូបវន្ត នៃតួនាទីក្រុងទាំងអស់ និងទំហំប្រជាជនរបស់ទីតាំងទាំងនោះ ។ ហេតុដូច្នេះហើយបានជាត្រូវមានជំហានដូចខាងក្រោម :

ជំហានទី ១ :

ស្រង់គ្រប់ទីតាំងទីក្រុងទាំងអស់ពីផែនទីតូច តាមលំដាប់លំដោយ ផ្អែកទៅ លើ ទំហំប្រជាជនរបស់ពួកគេ ។ ចាប់ ផ្តើមពីទីតាំងទីក្រុងធំបំផុត ហើយបញ្ចប់ ជាមួយ នឹង ទីតាំងទីក្រុងតូចជាងគេ ។

ជំហានទី ២ :

ស្រង់គ្រប់តួនាទី និងសកម្មភាពសំខាន់ៗទាំងអស់ ដែលបានកំណត់ សំគាល់ នៅលើចំណងជើងនៃម៉ែត្រិក្ស ។ ទិន្នន័យទាំងអស់នេះនឹង ត្រូវរៀបចំដាក់ បញ្ចូល ទៅ ក្នុង អនុចំណាត់ថ្នាក់ដូចជាតួនាទីអប់រំ សុខាភិបាល សកម្មភាពសេដ្ឋកិច្ច និងតួនាទីរដ្ឋបាល ដើម្បីវាស់ពីបរិមាណត្រូវកំណត់នូវអាំងឌិកាទ័រ ។

ជំហានទី ៣ :

គូសបន្ទាត់ផ្តេក និងបញ្ឈប់មួយចំនួន ដែលផ្តុំនូវចំនុចដាច់ៗរបស់ម៉ែត្រិក្ស ហើយបង្ហាញពីចំនុចដាច់និមួយៗអំពី បរិមាណ នៃតួនាទី ឬ សកម្មភាពផ្សេងៗដែលមាននោះ ។

ជំហានទី ៤ :


រាប់ចំនួនបរិមាណសំរាប់តួនាទីនៃ ប្រឡោះមួយម្តងៗបញ្ឈប់ ហើយបង្ហាញពីការរកឃើញនានានៅក្រោម តួនាទីមួយ ។

ជំហានទី ៥ :

គណនាភាគរយនៃប្រឡោះបញ្ឈប់មួយម្តងៗ ដើម្បីវាស់ពីនូវផ្តល់ឱ្យទៅលើ បរិមាណផ្នែកនិមួយៗនោះ ។

វិធីសាស្ត្រវិភាគផ្នែកតួនាទី

គោលការណ៍និងដំណើរការទូទៅ



ជំហានទី ៦ :

រាប់ភាគរយនៃប្រឡោះផ្នែកមួយមួយដើម្បីទទួលបាននូវកំណត់សំគាល់តួនាទីសរុប ដែលចង្អុលបង្ហាញអំពីកិត សេវាកម្ម ។ ការកំណត់កត្តាលំដាប់ដានជាទីប្រជុំនៃកិតខ្ពស់ មធ្យម និងទាប ធ្វើឡើងអត្រាទៅតាមកំណត់បង្ហាញ ។

ការសង្កេតថាតួនាទីទាំងអស់ទទួលបានម្តងម្កាលយានដល់ការកំណត់ច្រំដែននៃការវិភាគតួនាទី ។ ភាពខុសគ្នាសំខាន់នៃតួនាទីមិនបានឆ្លុះបញ្ចាំងឡើយ ។ ជាទូទៅគេអាច ធ្វើបានដើម្បី ណែនាំ នូវកត្តាផ្តល់ម្តងម្កាលស្របតាមសីលធម៌ ចំនួនចំពោះអនុចំណាត់ ថ្នាក់នីមួយៗ ។ ករណីនេះគួរតែអនុវត្តន៍ដូច្នោះនៅក្នុងករណីដែលសំណួរវិភាគ មួយចំនួនដូចជា ការវាយតម្លៃលើទី ប្រជុំនៃទីក្រុងពាក់ព័ន្ធនឹងការដ្ឋានលើកិច្ចការចម្បងសំខាន់ៗរបស់មន្ត្រីដែលទទួលបានការ គិតគូរនោះ ។

វិធីសាស្ត្រវិភាគផ្នែកតំបន់

References and Sources Used



Jenssen, B.:(ed), **Planning as a Dialogue**, District Development Planning and Management in Developing Countries, SPRING Research Series Nr. 2, Dortmund, 1992

Jenssen, B.; **Towards a Quantification of Agglomeration Disadvantages in Metroplitan Areas of Developing Countries**, University of Dortmund, IRPUD, 1984

Rondinelli, Dennis, A.: **Applied Methods of Regional Planning: The Urban Functions in Rural Development Approach**, Clark University: Rural Marketing Centers Working Group (USAID), 1983a

Thimm, Hr.R., Green, D.A.G., Leupolt, M. (Eds); **Plannning and Operating Rural Centres in Developing Countries**, Studien zur Ländlichen Entwicklung. No. 18, 1986