



www.MethodFinder.net

Practitioner's Guide:

កំណត់ត្រាលំអិតអំពីសំបង់



Deutsche Gesellschaft für Technische Zusammenarbeit (GTZ) GmbH




Bundesministerium für wirtschaftliche Zusammenarbeit und Entwicklung



Ministry of Land Management, Urban Planning and Construction

កំណត់ត្រាលំអិតអំពីតំបន់

បទអត្តសញ្ញាណសង្ខេប :



មានប្រភេទខុសគ្នាៗច្រើនពីកំណត់ត្រាលំអិតនៃតំបន់ ដែលភាពខុសគ្នា ទៅតាមលក្ខណៈធម្មជាតិរបស់តំបន់និងបុព្វហេតុនានាដែលកំណត់ត្រាលំអិតនេះ ត្រូវបានធ្វើឡើងនោះ ។ ឧទាហរណ៍ នៃកំណត់ត្រាលំអិតពីតំបន់រួមមាន :

- ▶ ការសិក្សាអំពីលក្ខណៈ ប្រជាសាស្ត្រសង្គមរូបវន្តសេដ្ឋកិច្ចនិងបរិស្ថានរបស់តំបន់ណាមួយ ឬ ទីតាំងកំណត់ណាមួយ (ឧទាហរណ៍ ថ្នាក់ខេត្ត តំបន់ឬរដ្ឋអំណាចមូលដ្ឋាន) ។ ការសិក្សា នេះអាចកំណត់ពីតំរូវការនានារបស់ប្រជាជនដែល កំពុងរស់នៅក្នុងទីតាំងសិក្សាក៏ដូចជាឱកាសនានាសំរាប់ការអភិវឌ្ឍន៍ទៅអនាគត និងឧបសគ្គ ដែលអាច រារាំងដល់ការអភិវឌ្ឍន៍ ។
- ▶ ការវិភាគពីក្រុមនៅក្នុងសហគមន៍ដែលមានលក្ខណៈរួម ឧទាហរណ៍ ក្រុមមនុស្សជំទង់ ក្រុមជន ចំណូល ស្រុក ក្រុមប្រជាជនក្រីក្រជាដើម ។
- ▶ កំណត់ត្រាលំអិតដែលរៀបចំសំរាប់ ឬដោយផ្ទាល់តំបន់ ឬដោយស្ថាប័ន ថ្នាក់មូលដ្ឋានដើម្បីត្រួតពិនិត្យការ អនុវត្តន៍ការងារផ្ទៃក្នុងរបស់ខ្លួន និង ទំនាក់ទំនងរបស់ ខ្លួនជាមួយនឹងសហគមន៍ទូទៅ ។


នៅក្នុងករណីនីមួយៗ កំណត់ត្រាលំអិតពីតំបន់កំណត់ពីស្ថានភាពបច្ចុប្បន្នរបស់ប្រជាជននិងធនធាននានានៅ ក្នុងតំបន់ និងកំណត់ផងដែរនូវទីតាំងនានា ដែលអាចធ្វើការអភិវឌ្ឍន៍បានដើម្បីថែរក្សា ឬកែលម្អអរគុណភាពនៃជីវភាព រស់នៅសំរាប់ប្រជាជនក្នុងតំបន់នោះ ។ ការកសាងកំណត់ត្រាលំអិតអំពីតំបន់ គឺជាជំហានដ៏សំខាន់នៅក្នុងការកសាង ផែនការអភិវឌ្ឍន៍តំបន់ ។

កំណត់ត្រាលំអិតអំពីតំបន់

អ្នកដែលអាចប្រើប្រាស់វិធី

សាមញ្ញសំខាន់ៗខ្លះ :

គោលបំណងនៃវិធីនេះ



កំណត់ត្រាលំអិតអំពីតំបន់ត្រូវបានប្រើប្រាស់ដោយអ្នករៀបចំកសាងផែនការសហគមន៍អ្នកអភិវឌ្ឍន៍ដីធ្លីនិងអ្នកវិនិយោគមុខជំនួញដើម្បីជួយពួកគេឱ្យយល់ដឹងពីតំបន់ណាមួយឬក៏ដើម្បីធ្វើការសិក្សាស្វែងរកឱកាសសំរាប់ការវិនិយោគនៅក្នុងតំបន់នោះ ។



កំណត់ត្រាលំអិតអំពីតំបន់គឺជាការចាំបាច់សំរាប់កំណត់នូវតំរូវការចាំបាច់នាពេលអនាគតរបស់ប្រជាជនដែលកំពុងរស់នៅក្នុងតំបន់ក្នុងខេត្តឬសហគមន៍ និង សក្តានុពលរបស់ទីតាំងនោះសំរាប់ការអភិវឌ្ឍន៍ ។ ការផលិតកំណត់ត្រាលំអិតអំពីតំបន់ផ្តល់នូវព័ត៌មានជាមូលដ្ឋានសំខាន់ដែលចាំបាច់សំរាប់ការរៀបចំកសាងផែនការថ្នាក់តំបន់ប្រកបដោយប្រសិទ្ធភាព ។

កំណត់ត្រាលំអិត អំពីតំបន់គឺជាឧបករណ៍ដ៏សំខាន់នៅក្នុងការកសាងផែនការ :

- ▶ ថ្នាក់តំបន់ និងហេដ្ឋារចនាសម្ព័ន្ធផ្នែករូបវន្តនៅមូលដ្ឋាន ដូចជាផ្លូវ អាគារ ប្រព័ន្ធលូទឹក ។ល។
- ▶ ការអភិវឌ្ឍន៍មុខជំនួញ និង ឧស្សាហកម្មថ្នាក់តំបន់ និងមូលដ្ឋាន ។
- ▶ សេវាកម្មថ្នាក់តំបន់ និង មូលដ្ឋានដូចជា សាលារៀន មជ្ឈមណ្ឌលសុខភាព មន្ទីរពេទ្យ ។ល។
- ▶ ការរៀបចំគ្រប់គ្រងបរិស្ថាន ថ្នាក់តំបន់ និងមូលដ្ឋាន ដូចជាកាកសំណល់ ទីតាំងសំរាប់ឧស្សាហកម្ម ។ល។

ក្រុមការងាររៀបចំកសាងផែនការសំរាប់រដ្ឋាភិបាលថ្នាក់តំបន់ ឬ ក្រុមទីប្រឹក្សានានា ឬ ថ្នាក់តំបន់អាចរៀបចំកសាងកំណត់ត្រាលំអិតអំពីតំបន់បាន ។ កំណត់ត្រាលំអិតនេះត្រូវ បានរៀបចំកសាងឡើងជាមួយនឹងជំនួយពីគ្រប់ស្ថាប័នរដ្ឋដែល ពាក់ព័ន្ធគណៈកម្មាធិការអភិវឌ្ឍន៍ថ្នាក់តំបន់ ឬទីប្រឹក្សាឯកជន ។ ការចូលរួមការងារពីសហគមន៍មូលដ្ឋានឱ្យបានកាន់តែច្រើននៅក្នុងវិធីសាស្ត្រដ៏សកម្មនៅក្នុងកំណត់ ត្រាលំអិត និងជួយប្រជាជននៅក្នុងតំបន់ដើម្បីយល់អំពីលទ្ធផល និង ប្រើប្រាស់នូវរបក រកឃើញ ទាំងអស់ ។

កំណត់ត្រាលំអិតអំពីតំបន់

ផលប្រយោជន៍



ការប្រមូលព័ត៌មានទាមទារសំរាប់កំណត់ត្រាលំអិតអំពីតំបន់ អាចមានផល ប្រយោជន៍ដ៏សំខាន់សំរាប់ស្ថាប័ន ដែលកសាង ឬ ផ្ដួចផ្ដើមកសាងកំណត់ត្រាលំអិតរបស់សហគមន៍ក្នុងតំបន់ដែលវាអាច :

- ▶ ជួយស្ថាប័នឱ្យយល់បានល្អប្រសើរជាងមុន ពីតំបន់ដែលពួកគេកំពុងធ្វើការ ។
- ▶ បង្ហាញស្ថាប័នជូនដល់ប្រជាជនដែលកំពុងរស់នៅក្នុងតំបន់ ឬបង្កើនកំណត់ត្រាលំអិត របស់វា និងភាពយល់ដឹង ពីសេវាកម្មរបស់ខ្លួន ។
- ▶ កំណត់កត្តានានាបញ្ហាផ្សេងៗ និងតំរូវការទាំងឡាយរបស់ប្រជាជន ឬអតិថិជនដែលកំពុងរស់នៅក្នុងតំបន់ ជុំវិញឱ្យប្រសើរឡើងនូវជំនាញនានារបស់ស្ថាប័ន ក្នុងការបំពេញ ការងារជាមួយសហគមន៍នានា ដែលរស់នៅក្នុងតំបន់ ហើយធ្វើឱ្យវាមាន ប្រសិទ្ធិភាពកាន់តែខ្ពស់ក្នុង ការនាំមកនូវការផ្លាស់ប្ដូរដែលចង់បាននោះ ។
- ▶ កំណត់បុគ្គលឬក្រុមដែលមានឥទ្ធិពលខ្លាំងនៅក្នុងតំបន់ឬសហគមន៍ដែលអាចក្លាយជាដៃគូដ៏មានសារៈ ប្រយោជន៍ ។
- ▶ ចិញ្ចឹមបីបាច់ថែរក្សាកិច្ចសហប្រតិបត្តិការក្នុងចំណោមភ្នាក់ងារ និងក្រុមប្រជាជនផ្សេងៗ (ឬប្រសិនបើរៀបចំ មិនបានល្អ រំលែកពួកគេដាច់ដោយឡែក ដើម្បីប្រកួត ប្រជែង សំរាប់ធនធានតិចតួច) ។
- ▶ ជួយការពារដល់ការខ្វះខាតធនធានមនុស្សសំភារៈ និងហិរញ្ញវត្ថុ ដោយជួយធានាឱ្យបានថា សកម្មភាពនានា មានលក្ខណៈ ត្រឹមត្រូវនិងមានប្រសិទ្ធិភាព ។
- ▶ ជួយស្ថាប័នកំណត់ភាពខិតខំប្រឹងប្រែងរបស់ខ្លួនឱ្យមានប្រសិទ្ធិភាពនូវក្រុមប្រជាជនក្នុងលក្ខណៈមួយសមស្រប ។
- ▶ ចិញ្ចឹមបីបាច់ថែរក្សាការចូលរួមរបស់សហគមន៍បំផុសឱ្យប្រជាជនចូលរួមពិស័យនានាឱ្យបានទូលំទូលាយនៃ សហគមន៍ដែលកំពុងធ្វើការដោះស្រាយលើបញ្ហាដូចគ្នានៅក្នុងតំបន់ ។
- ▶ ជួយត្រួតពិនិត្យលទ្ធផលនៃកម្មវិធី ឬ សកម្មភាពពិសេសណាមួយ និងជួយស្ថាប័នដើម្បីបញ្ចេញសកម្មភាព កែលំអរ ឬ ការពារ ដែលជាការចាំបាច់ ។

កំណត់ត្រាលំអិតអំពីតំបន់


ដៃគូកំណត់



- ▶ កំណត់ត្រាលំអិតអំពីតំបន់ទាមទារនូវទិន្នន័យពិតប្រាកដ ហើយមិនអាចផ្អែក ទាំងស្រុង ទៅលើតែការសន្និដ្ឋាននោះឡើយ ។ ការប្រមូលនូវទិន្នន័យទាំងអស់នេះ គឺជាកិច្ចការ ដែលមានតំលៃខ្ពស់ និងទាមទាររយៈពេលយូរ ។
- ▶ មានទិន្នន័យប្រកបដោយសុក្រិតភាពអាចបន្ថយតំលៃ និងការប្រើប្រាស់កំណត់ ត្រាលំអិត អំពីតំបន់បានច្រើន ។
- ▶ កំណត់ត្រាលំអិតអំពីតំបន់ដែលមានលក្ខណៈគ្រប់ជ្រុងជ្រោយទាមទារឱ្យប្រមូលទិន្នន័យច្រើន ក៏ប៉ុន្តែទិន្នន័យ ទាំងនោះ អាចប្រមូលយកបានតាមបែបបទដែលអាចកាត់បន្ថយតំលៃបាន ។
- ▶ ការថែរក្សាលទ្ធភាពនិងការបង្ហាញពីកំណត់ត្រាលំអិតអំពីតំបន់ ទាមទារនូវជំនាញ នៃការបង្ហាញមួយប្រកប ដោយប្រសិទ្ធភាពដើម្បីជៀសវាងបានការបង្ហាញនូវព័ត៌មាន និងទិន្នន័យច្រើនហួសពីតំរូវការ ។
- ▶ ប្រសិនបើទិន្នន័យមិនត្រូវបានដាក់ឱ្យមានការប្រើប្រាស់ទូលំទូលាយទេនោះ ផលប្រយោជន៍ របស់កំណត់ត្រា លំអិតអំពីតំបន់ អាចនឹងមានកំរិតតូច គឺសំរាប់ តែចំពោះ ក្រុម អ្នករៀប ចំកសាង ផែនការតែប៉ុណ្ណោះ ។
- ▶ ទាមទារឱ្យមានការធ្វើជំរឿន និងថែរក្សាសុក្រិតភាពរបស់ទិន្នន័យជាប្រចាំ បើសិនចង់ឱ្យកំណត់ត្រាលំអិតអំពី តំបន់មានលក្ខណៈទាន់សម័យ ។

កំណត់ត្រាលំអិតអំពីតំបន់

គោលការណ៍និងដំណើរការខ្លះៗ



វាជាការងាយស្រួលនាំដល់ការមានការងារត្រូវបំពេញច្រើនលើសលុប ដោយកិច្ចការ អនុវត្តន៍ កំណត់ត្រាលំអិត អំពីតំបន់ ។ ទំហំព័ត៌មាន ដែលមានអាច មានទំហំធំធេង ដែលវាអាចជា ការងាយស្រួលធ្លាក់ទៅក្នុងអន្ទាក់នៃការប្រមូលយកព័ត៌មាន ដែលទោះបី ជាមានសារៈប្រយោជន៍ក៏ដោយ ក៏ប៉ុន្តែមិនមាន តំលៃ សំរាប់កិច្ចការកសាងកំណត់ត្រាលំអិត អំពីតំបន់ ។

ដើម្បីចៀសវាង បាននូវរណ្តៅទាំងអស់នេះទាមទារឱ្យមាននូវការសួរដូចខាងក្រោម :

ហេតុអ្វីបានជាយើងកសាងកំណត់ត្រាលំអិតអំពីតំបន់?

តើកំណត់ត្រាដែលបានកសាងឡើងសំរាប់កត្តា ឬ តំបន់ណាមួយនោះផ្អែកទៅលើស្ថាប័នអ្វី? តើអ្វីខ្លះដែលទាមទារឱ្យយើងត្រូវដឹង? តើកំណត់ត្រាទូទៅចំនួន២ឬ៣សន្លឹក ដែលទាមទារសំរាប់ជូនអ្នកដែលនៅក្រៅតំបន់ ឬកំណត់ត្រានៃការវិភាគ លំអិតអំពីតំបន់ជា ការចាំបាច់ត្រូវធ្វើឬទេ? ជាការប្រសើរយើងគួរតែយល់ឱ្យបានច្បាស់ថាតើហេតុអ្វី បានជាយើងត្រូវការព័ត៌មានទាំងនេះ ? តើអ្នកណាខ្លះនឹង ប្រើ ប្រាស់ទិន្នន័យនេះ និងនៅពេលណា?

តើអ្វីខ្លះដែលយើងបានដឹងរួចហើយ?

កំណត់ ថាតើព័ត៌មានអ្វីខ្លះ ដែលមានដើម្បីកំណត់ពីចន្លោះ ប្រហោងដែលនាំឱ្យយើងយល់ដឹងអំពីតំបន់ ។ មានទិន្ន ន័យជាច្រើនបែបអាចមាន រួចទៅហើយ ដែលអាចផ្តល់នូវចំណេះដឹងនានាចំពោះកត្តាផ្សេងៗដែលចាំបាច់ត្រូវតែលើកយក


មកបង្ហាញនោះ ។

តើបានអ្វីខ្លះដែលយើងមាន?

តើយើងត្រូវបញ្ចប់ ការងារកសាងកំណត់ ត្រាលំអិតអំពីតំបន់ក្នុងរយៈពេលប៉ុណ្ណា ? ហើយតើអ្នកណាខ្លះអាចជួយ យើងបាន? តើការងារនេះអាចអស់តំលៃប៉ុន្មាន ? ហើយតើអ្នកណាខ្លះនឹងទទួលខុសត្រូវលើចំណាយទាំងអស់នេះ? ពីព្រោះការប្រមូលព័ត៌មាន ទាមទារទាំងពេលវេលា និងថវិការ ។ ការចំណាយ ក៏ត្រូវធ្វើទៅលើការថតចេញនូវកំណត់ ត្រាលំអិត និងការចែកចាយជូនដល់ភាគីពាក់ព័ន្ធទាំងអស់ ។ នៅក្នុងការប្រមូលព័ត៌មាន សំរាប់កំណត់ត្រាលំអិតអំពី តំបន់ជារឿយៗវាជាគំនិតល្អក្នុង ការរៀបចំផែនការជា ប្រចាំសំរាប់ការប្រមូលទិន្នន័យ ។

កំណត់ត្រាលំអិតអំពីតំបន់

គោលការណ៍និងដំណើរការទូទៅ




-ប្រមូលទិន្នន័យដែលត្រូវបានគេប្រមូលរួចហើយ (Harddata) ជាមុន ទើបប្រមូល ទិន្នន័យដែល មិនទាន់មានគេប្រមូល (Soft data) ជាក្រោយ ។(Harddata) ទិន្នន័យរឹង គឺជាទិន្នន័យ ឬ រូបភាពដែលអ្នកដទៃបានប្រមូលទុកពីមុនរួចមកហើយ ។ វាជាការ អាចធ្វើ ទៅបានដែលចំណេះដឹងនានាចំពោះសំនួរមួយចំនួនអាចឆ្លើយរួច ហើយដែល កាត់បន្ថយ បាននូវតំរូវការ អនុវត្តន៍នូវការ អង្កេតការសាកសួរ ថ្មីទៀត ។ការ ប្រមូលព័ត៌មាន ទាំងនេះជាមុន អាចផ្តល់នូវគំនិតនានាសំរាប់សំនួរមួយ ចំនួនដែលអាចផ្ទៀងផ្ទាត់ជាមួយនឹងទិន្នន័យ (Soft Data) ដែលជាប្រភេទទិន្នន័យស្តីអំពីចំណាប់អារម្មណ៍ ឬ ការអង្កេត នានារបស់ប្រជាជន ដែលអាចទាក់ទងបាននៅពេលក្រោយ ។

-ការបង្ហាញអំពីលទ្ធផល: គឺការយកចិត្តទុកដាក់ជា សំខាន់នៅក្នុងការបំពេញកិច្ចការ កំណត់ត្រាលំអិត អំពីតំបន់ គួរតែជាវិធីដែលអ្នករៀបចំកសាងផែនការ គិតគូរដល់ លទ្ធផលនានាចំពោះប្រជាជន ភាគីពាក់ព័ន្ធ និងស្ថាប័នផ្សេងៗ ។ វាជាការសំខាន់ក្នុងការ កសាងឯកសារដែលជាឯកសារសំខាន់ហើយដែលមានរួចមកហើយចំពោះប្រជាជនដែលពាក់ព័ន្ធ ផ្ទាល់ ។ កំណត់ត្រាលំអិតត្រូវតែបង្ហាញនៅក្នុងវិធីសាស្ត្រមួយដែលមានលក្ខណៈងាយស្រួល សំរាប់អនុវត្តន៍ហើយក៏ត្រូវ មានលក្ខណៈច្បាស់លាស់និងគ្រប់ជ្រុងជ្រោយ ។ បសិនបើ នរាយ ការណ៍មានទាំងទិន្នន័យនិងរបកគំហើញនៃការអង្កេតវាអាចមានសារៈប្រយោជន៍ដើម្បីកសាងនូវ សេចក្តីសង្ខេប អំពីការចែកចាយជាសាធារណៈ ។

កំណត់ត្រាលំអិតអំពីតំបន់

គោលការណ៍និងដំណើរការទូទៅ



-កំណត់ត្រាលំអិតអំពីតំបន់មានព័ត៌មាននៅក្នុងករណីខាងក្រោម :


១- ទិដ្ឋភាពទូទៅ :

តើអ្វីខ្លះជាលក្ខណៈរបស់តំបន់? តើព្រំប្រទល់របស់វាមានលក្ខណៈអ្វីខ្លះ? តើកំណត់ត្រាពេលវេលា នៃកំណត់ត្រាលំអិតយ៉ាងដូចម្តេច? ភារកិច្ចបឋមនៃការកសាងកំណត់ត្រាលំអិតអំពីតំបន់ គឺការ អនុវត្តន៍នូវទិដ្ឋភាពទូទៅរបស់តំបន់ ។ ករណីនេះជួយផ្តល់នូវបរិបទដែលក្នុងនោះផ្តល់ នូវ ព័ត៌មានលំអិតកាន់តែច្រើនអំពីតំបន់ដែលត្រូវប្រមូលនៅពេលក្រោយនៃការសិក្សានោះ ។ ទិដ្ឋភាពនេះអាចបញ្ជាក់ថាជាការកសាងនូវទិដ្ឋភាពនៃការសិក្សាហើយទិដ្ឋភាពទូទៅគួរតែមាន បទអត្ថាធិប្បាយសង្ខេបអំពីតំបន់ :

- ▶ ប្រវត្តិសាស្ត្រ
- ▶ ទីតាំងភូមិសាស្ត្រ
- ▶ ប្រពៃណីទំនៀមទម្លាប់
- ▶ បណ្តាញថ្នាក់តំបន់ និង ថ្នាក់សហគមន៍
- ▶ ទំនាក់ទំនងផ្នែកដឹកជញ្ជូន និង គមនាគមន៍សំខាន់ ៗ
- ▶ ទិដ្ឋភាពគន្លឹះ
- ▶ សារៈសំខាន់ចំពោះ តំបន់រដ្ឋ និង ជាតិ
- ▶ ភាពស្រដៀងគ្នា និង ភាពខុសគ្នាជាមួយតំបន់ជិតខាង សំភារៈទាំងអស់នេះ អាចកើតមានរួចហើយនៅក្នុងវិស័យផ្សេងៗដូចជា គោលការណ៍ណែនាំអំពីរដ្ឋាភិបាល ដល់ ថ្នាក់មូលដ្ឋាន សៀវភៅកំណត់ហេតុរបស់សហគមន៍ កំណត់ត្រាក្រុមប្រឹក្សា កំណត់ត្រាលំអិតអំពី តំបន់ខិត្តប័ណ្ណផ្សព្វ ផ្សាយផ្នែកទេសចរណ៍ ។ល ។ ទិដ្ឋភាពទូទៅមិនចាំបាច់មានព័ត៌មានលំអិត ទេក៏ប៉ុន្តែវាគួរផ្តល់នូវទស្សនៈវិស័យទៅលើលក្ខណៈពិសេសរបស់តំបន់ ។ តួនាទីរបស់ ខ្លួននៅក្នុងស្ថានភាពរបស់ជាតិ និងរូបភាពទូទៅនៃស្ថានភាពបច្ចុប្បន្នរបស់ខ្លួន ពាក់ ព័ន្ធ ទៅនឹងការអភិវឌ្ឍន៍ ដែលមានស្ថេរភាព ការរីកលូតលាស់ ឬ ការធ្លាក់ចុះ ។

កំណត់ត្រារបំភ្លឺអំពីតំបន់

គោលការណ៍និងដំណើរការខ្លះៗ



តើអ្វីទៅជាលក្ខណៈធម្មជាតិរបស់បរិស្ថានមូលដ្ឋាន ? តើវាមានលក្ខណៈស្ថិតស្ថេរ ឬ ប្រែប្រួល ? តើសកម្មភាពអ្វីខ្លះដែល វាអនុញ្ញាត ឬ ហាមឃាត់ ? ពិនិត្យលើលក្ខណៈ ធម្មជាតិផ្ទៃក្នុងរបស់បរិស្ថាន ដែលក្នុងនោះប្រជាជននៅក្នុងតំបន់រស់នៅ និងប្រកបរបរចិញ្ចឹមជីវិត ។ តើសកម្មភាព អ្វីខ្លះដែលវាអនុញ្ញាតឬហាមឃាត់? តើការប្រែប្រួលរបស់បរិស្ថានកើតមានក្នុងលក្ខណៈ ដែល ធ្វើឱ្យសកម្មភាពមួយចំនួនដែលអាចអនុវត្តបានឬមិនបាន? តើយើងអាច ធ្វើអ្វី ខ្លះបាន ដើម្បីសំរួលវិញឬប្រែប្រួលនូវទំនោរនេះ? តើការប្រែប្រួលទាំងនេះ មានឥទ្ធិពល សំរាប់ ប្រព័ន្ធឬសាធារណៈនានានៅក្នុងតំបន់? តំបន់នេះបង្កើតជាមូលដ្ឋាន ដែលពិនិត្យមើល អំពីឱកាសនានាដែលមានឬគ្មាននៅក្នុងតំបន់ដែលករណីនេះអាចរួមមាន (ប្រសិនបើមាន ការពាក់ព័ន្ធសំរាប់តំបន់) :


ធនធានផ្ទៃក្នុងសំរាប់ កសិកម្ម ឈើ ទេសាទ និង អាជីវកម្មវិ

- ▶ លទ្ធភាព និង ភាពសមស្របរបស់ដីធ្លី
- ▶ លក្ខខណ្ឌ និង ឃ្លាំងទ្រព្យសម្បត្តិ បរិស្ថាន និង សហគមន៍
- ▶ ការរៀបចំគ្រប់គ្រង កាកសំណល់សំរាម
- ▶ ការធ្លាក់ចុះនៃគុណភាពដី
- ▶ ការចេញជាជាតិអំបិលរបស់ដី
- ▶ ការប្រើប្រាស់ថ្នាំពុល សត្វល្អិត និង គីមី
- ▶ ការកាប់ព្រៃឈើ
- ▶ ការរៀបចំគ្រប់គ្រងតំបន់ឆ្នេរ
- ▶ ការចេញជាជាតិអំបិលរបស់ទន្លេ ព្រែក និង អូ ។ល។
- ▶ ធនធានធម្មជាតិ ជាផ្តាច់ ឬ រុក្ខជាតិក្រោមទឹក

ដែលមានលក្ខណៈពិសេសការស៊ើបអង្កេតគួរតែសំរេចនូវបញ្ហានិង ឧបសគ្គនានា ដែលប្រឈម មុខ របស់តំបន់ក៏ដូចជាឱកាសនានាដើម្បីសង្កត់ធ្ងន់លើបញ្ហាទាំងអស់នេះជាលក្ខណៈ តំបន់ ឬ មូលដ្ឋាន ។

កំណត់ត្រាលំអិតអំពីគំរូ

គោលការណ៍និងដំណើរការទូទៅ




៣- លក្ខណៈប្រជាសាស្ត្រ :

តើមានក្រុមអាយុភេទនិងជនជាតិអ្វីខ្លះដែលបានរកឃើញនៅក្នុងសហគមន៍? តើអ្វីទៅជាការប្រែប្រួល ផ្នែកប្រជាសាស្ត្រ ? ភារៈកិច្ចទី២ក្នុងការកសាងកំណត់ត្រាលំអិតគឺការកំណត់នូវទំហំ និង លក្ខណៈ នានារបស់ប្រជាជនដែលរស់នៅ ។ ទស្សនវិស័យសំខាន់ៗ សំរាប់ព័ត៌មានដែលអាចប្រមូលបាន រួមមាន :

- ▶ ទំនោររបស់ប្រជាជន: បច្ចុប្បន្នអតីតកាលនិងអនាគតនៃទំហំប្រជាជន ដែលបាន គណនា ពីអាត្រាកំណើន និងមូលហេតុនានាសំរាប់រាល់ទំនោរដែលអាចកើតមានឡើង ។
- ▶ ទំរង់អាយុ និង ភេទ : មានចំនួនផ្សេងៗគ្នានៅក្នុងក្រុមអាយុ ឧទាហរណ៍ ពីអាយុ ០ ដល់ ៤៥ឆ្នាំ ពី៥ឆ្នាំដល់៩ឆ្នាំ ។ល ។ដែលមានការប្រែប្រួលទៅតាមពេលវេលាដើម្បីតាមដាន អំពីទំនោរ ប្រែប្រួល នានា ឧទាហរណ៍ អាយុរបស់ប្រជាជនការគណនាអំពីកិរិតមធ្យមនៃអាយុ អាត្រាភេទ អាត្រា នៅ ក្នុងបន្ទុក គ្រួសារ ។
- ▶ ជនជាតិ : ទីកន្លែងកំណើត អាយុ ភេទ មុខងារ និង ភាសា និង ជំនឿសាសនា
- ▶ ការផ្លាស់ប្តូរទីលំនៅ: ការផ្លាស់ប្តូរទីលំនៅចូល និងចេញពីតំបន់ និង សហគមន៍មូលដ្ឋាន រួមទាំងទីកន្លែង កំណើត និង ទីកន្លែងជាគោលដៅ ។
- ▶ ទំរង់គ្រួសារ : ភាពខុសគ្នានៃប្រភេទគ្រួសារ ឧទាហរណ៍ គ្រួសារដែលមានអាណាព្យាបាលតែម្នាក់ ទំហំគ្រួសារ គ្រួសារមានមនុស្សតែម្នាក់ ។ល ។
- ▶ ការសិក្សាអប់រំ : សមត្ថភាពផ្នែកចំណេះវិជ្ជា សិស្សសាលាពេញម៉ោង ។ល ។
- ▶ ប្រាក់ចំណូល: ការគណនាអំពីប្រាក់ចំណូលជាមធ្យមភាគរបស់ បុគ្គល គ្រួសារធំ ឬ របស់គ្រួសារតែមួយៗ និងភាពអាចក្លាយជាអ្នកក្រីក្រ ។
- ▶ ច្បាប់និងបទបញ្ញត្តិ : ប្រភេទ និងស្ថានភាពនៃការរំលោភផ្នែកបទឧក្រិដ្ឋនានា អាយុ និងភេទរបស់ឧក្រិដ្ឋជន ។

កំណត់ត្រាលំអិតអំពីតំបន់

គោលការណ៍និងដំណើរការទូទៅ



៤- ទីផ្សារកំលាំងពលកម្ម :

តើមានព័ត៌មានស្តីអំពីតួនាទីនិងការងារអ្វីខ្លះ? តើករណីទាំងនេះមានការប្រែប្រួលឬទេ? តើប្រែប្រួល ក្នុងទំរង់ បែបណាហើយកើតមានជាមួយនិងប្រសិទ្ធភាពបែបណាខ្លះ ?

ការស៊ើបអង្កេតអំពីផ្សារពលកម្ម ជាទូទៅធ្វើឡើងដើម្បីទទួលបានសេចក្តីលំអិតអំពីវេចនាសម្ព័ន្ធ ការងារនៅក្នុង តំបន់ដូចជា ទំហំ និងលក្ខណៈនានារបស់កំលាំងពលកម្ម របស់អ្នកគ្មានការងារធ្វើ ក៏ដូចជាលទ្ធភាពនិងប្រភេទការងារផងដែរ ។ ទស្សនវិស័យពិសេសៗដែល តែងតែប្រើក្នុង ការប្រមូល ព័ត៌មានរួមមាន :

- ▶ ទំហំ និង អាយុរបស់ពលករ
- ▶ អាត្រាការចូលរួមរបស់ពលករ សំរាប់ស្ត្រី និង បុរស
- ▶ មុខងារ និង ឧស្សាហកម្មរបស់ពលករ
- ▶ ចំនួន និង ភាគរយរបស់អ្នកអត់ការងារធ្វើ
- ▶ លក្ខណៈនានារបស់អ្នកអត់ការងារធ្វើ : អាយុ ភេទ ជនជាតិ និងរយៈពេលអត់ការងារធ្វើ
- ▶ ចំនួនប្រភេទ និង ទីតាំងរបស់ការងារដែលនៅទំនេរ
- ▶ ការធ្វើដំណើរទៅធ្វើការងារ

គោលការណ៍និងដំណើរការទូទៅ

៥- ហេដ្ឋារចនាសម្ព័ន្ធសង្គម :

តើឥទ្ធិពលរបស់ស្ថាប័នសង្គមការសិក្សាអប់រំសុខាភិបាលការកំណត់វប្បធម៌ ឬនយោបាយ ទៅលើការរស់នៅរបស់សហគមន៍ នៅក្នុងតំបន់មានអ្វីខ្លះ ? ជំហានដ៏សំខាន់នៅក្នុងការកសាងកំណត់ត្រាលំអិតអំពីតំបន់គឺដើម្បីកំណត់នូវគ្រប់ស្ថាប័ន និង សេវាកម្ម និង បរិក្ខារ ដែលផ្តល់ សំរាប់សង្គមកិច្ចរបស់ប្រជាជនដែលកំពុងរស់នៅក្នុងតំបន់ ។ តាមរយៈដំណើរការនេះវាអាចសំរេច ថាតើសមត្ថភាពដែលមានលើសការខ្វះខាតឬចន្លោះប្រហោងដែលកើតមាននៅក្នុងការចែកចាយសេវាកម្ម ។ ជាជំហានដំបូង ការចុះបញ្ជី សារពើភណ្ឌត្រូវតែបំពេញនូវ :

- ▶ **សហគមន៍ និង ស្ថាប័នសាសនា :** ស្ថាប័នសាសនា ក្រុមកីឡាផ្សេងៗ ក្លឹបសេវាកម្មនានា ក្រុមវប្បធម៌នានាក្រុមយុវជន និង ស្ថាប័នសហគមន៍ដទៃទៀត ។
- ▶ **សេវាកម្មជំនាញនានា :** ផ្នែកសុខាភិបាល សុខភាព ទន្តពេទ្យ ពេទ្យសត្វ បេឡាករ នីតិវិធី រថយន្តពន្លត់អគ្គិភ័យ ប្រៃសណីយ៍ នគរបាល ប័ណ្ណព័ត៌មាន ។ល ។
- ▶ **សេវាកម្មនានារបស់រដ្ឋាភិបាល (រដ្ឋ និង មូលដ្ឋាន) :** សុខភាពសេវាកម្មសហគមន៍នានា កសិកម្ម ។ល ។
- ▶ **ការសិក្សាអប់រំ :** មត្តេយ្យសិក្សា បឋមសិក្សា មធ្យមសិក្សា ឧត្តមសិក្សា ការសិក្សាអប់រំរបស់សហគមន៍ ។ល ។
- ▶ **សេវាកម្មនានាផ្នែកសុខភាព និង សង្គមកិច្ច :** សុខភាពកុមារ សាលារៀន និង សុខភាពរបស់សហគមន៍ ផ្ទះសំបែង និងមជ្ឈមណ្ឌលបំប៉នសុខភាពរបស់សហគមន៍ ។ល ។

គោលការណ៍និងដំណើរការទូទៅ

៦- ហេដ្ឋារចនាសម្ព័ន្ធរូបវន្ត :

ហេដ្ឋារចនាសម្ព័ន្ធរូបវន្ត រួមមានផ្លូវ ការផ្គត់ផ្គង់ទឹក អគ្គសនី ទូរគមនាគមន៍ វាលយន្តហោះ កំពុងផែ ។ តើសមាសធាតុរូបវន្តណាខ្លះមានសារៈសំខាន់នៅក្នុងតំបន់? ការស៊ើបអង្កេតអំពីហេដ្ឋារចនាសម្ព័ន្ធរូបវន្ត នៅក្នុងតំបន់ ត្រូវមាន :

- ▶ ការប្រើប្រាស់និងការកាន់កាប់ដីធ្លី : ប្រព័ន្ធនៃការរៀបចំផែនការទីប្រជុំជន និង ទីក្រុងយុទ្ធសាស្ត្រជនបទ ការគ្រប់គ្រងអភិវឌ្ឍន៍ ការប្រើប្រាស់និង កាន់កាប់ដីធ្លីនៃតំបន់ធំៗ ។ល ។
- ▶ ការអភិវឌ្ឍន៍លំនៅដ្ឋាន: ចំនួនប្រភេទតំលៃ និងកម្មសិទ្ធិរបស់លំនៅដ្ឋានដែលបានកាន់កាប់ ឬមិនទាន់បានកាន់ កាប់ ដីធ្លីនៅទំនេរ ការកសាង ឬ តំឡើង និងវាយកំទេចចោលផ្ទះសំបែង ។ល ។
- ▶ ការអភិវឌ្ឍន៍ផ្នែកហិរញ្ញវត្ថុ : ចំនួនប្រភេទ និងកម្មសិទ្ធិរបស់ហិរញ្ញវត្ថុដែលមាន ឬ គ្មានការកាន់កាប់ ដីហិរញ្ញវត្ថុទំនេរ តំលៃរបស់ដី ។ល ។
- ▶ ការអភិវឌ្ឍន៍ផ្នែកឧស្សាហកម្ម : ចំនួនប្រភេទ និង កម្មសិទ្ធិរបស់ឧស្សាហកម្មនានា ដីដែលបាន និងមិនបាន ធ្វើអាជីវកម្មឧស្សាហកម្ម ។ល ។
- ▶ ដីបំរុង : ទំហំប្រភេទ និងទីតាំងរបស់ដីបំរុងដែលមាន ឬ គ្មានការអភិវឌ្ឍន៍ ។ល ។
- ▶ អាគាររបស់សហគមន៍ : ទំហំប្រភេទកម្មសិទ្ធិ និង បទដ្ឋានរបស់អាគារ របស់សហគមន៍ដែលមាន ឬ គ្មានការកាន់កាប់ ។ល ។
- ▶ ការផ្គត់ផ្គង់ទឹក : ប្រភេទ បរិវេណ និងគុណភាពរបស់ការផ្គត់ផ្គង់បច្ចុប្បន្ន និងនៅពេលអនាគត ។ល ។
- ▶ ប្រព័ន្ធលូទឹក : បរិវេណប្រព័ន្ធដែលកំពុងប្រើប្រាស់បច្ចុប្បន្ន ។ល ។
- ▶ ការផ្គត់ផ្គង់អគ្គសនី និងខ្ពស់ៗ: លទ្ធភាពការប្រើប្រាស់បរិវេណនៃការ ផ្គត់ផ្គង់វាកម្មយុទ្ធសាស្ត្រអភិរក្ស ថាមពល ។ល ។
- ▶ ការដឹកជញ្ជូន : ផ្លូវ ផ្លូវដែក ផ្លូវអាកាស តំបន់ឆ្នេរ និងបរិក្ខាណានា ទឹកនៃស្នូកទុក ។ល ។ការវិភាគ អំពីការប្រើប្រាស់បច្ចុប្បន្ន លទ្ធភាពគុណភាពនិងតំលៃ របស់ហេដ្ឋា រចនាសម្ព័ន្ធផ្នែករូបវន្តផ្តល់នូវការ ចង្អុលបង្ហាញ នូវភាពគ្រប់គ្រាន់និងភាពត្រឹមត្រូវរបស់បរិក្ខាណានា ដើម្បីឆ្លើយតបបាន និងតម្រូវការបច្ចុប្បន្ននិងទៅអនាគតក្នុងតំបន់ ។

កំណត់ត្រាលំអិតអំពីតំបន់

គោលការណ៍និងដំណើរការទូទៅ

៧- ហេដ្ឋារចនាសម្ព័ន្ធសេដ្ឋកិច្ច :

តើតំបន់បង្កើតប្រាក់ចំណូលរបស់ខ្លួនយ៉ាងដូចម្តេច ? តើតំបន់នោះពង្រីកភាពវិកចំរើនរបស់ខ្លួននៅ ទីណា ? តើភាពសំបូរ ផលនោះត្រូវបានចែកចាយដូចម្តេច ? ផ្នែកនេះនៃការកំណត់ត្រាលំអិត របស់សហគមន៍ផ្តល់នូវការពិពណ៌នា និងការវិភាគអំពីសេដ្ឋកិច្ចមូលដ្ឋាន វាក្មួនតែផ្តល់នូវ ការចង្អុលបង្ហាញអំពីភាពសំបូរបែបនិង លទ្ធភាពបច្ចុប្បន្ននៃសេដ្ឋកិច្ចមូលដ្ឋានឱកាស នានាសំរាប់ការបង្កើត មុខជំនួញថ្មីៗ និងការពង្រីកមុខជំនួញដែលមានស្រាប់អំពីបញ្ហា និងឧបសគ្គនានាដល់សេដ្ឋកិច្ចមូលដ្ឋានដែលអាចបក ស្រាយបានដោយសហគមន៍ មូលដ្ឋាន និងការលើកឡើងនូវដំណោះស្រាយនៅមូលដ្ឋានដើម្បីដោះស្រាយបញ្ហានានា ។ ព័ត៌មានដែលបានស្វែងរកជាធម្មតា មាន :

- ▶ ចំនួននិងប្រភេទមុខជំនួញ និងឧស្សាហកម្មដែល បានប៉ាន់ប្រមាណទៅលើផលិតផលឧស្សាហកម្ម ដែលត្រូវ នាំចេញទៅឬនាំចូលពីតំបន់ជិតខាងនានា ។
- ▶ ក្របខ័ណ្ឌច្បាប់
- ▶ កម្មសិទ្ធិ ចំនួនអ្នកធ្វើការដោយខ្លួនឯង ឬ ចំនួននិយោជក
- ▶ ស្ថេរភាពមុខជំនួញ រូបភាពទៅលើចំនួនប្រាក់ទទួលបានសរុបសំរាប់មុខជំនួញលក់រាយ និងមុខជំនួញផលិត ។
- ▶ ការងារ មុខរបរ ចំនួនសរុបនៃកំលាំងពលកម្ម កំរិតប្រាក់ខែនៅក្នុងវិស័យការលក់រាយ និងការផលិត ការចូលរួមរបស់កំលាំងពលកម្មការងារមិនពេញម៉ោងនិងពេញម៉ោងធ្វើការ និង រូបភាព បង្ហាញពីអាត្រាអត់ការងារ ធ្វើដែលមាន :
- ▶ ជំនាញរបស់កំលាំងពលកម្មឧទាហរណ៍កំរិតនិងប្រភេទនៃការហ្វឹកហ្វឺន និងចំណេះដឹងដែល ទទួលបាន ។
- ▶ ប្រភពដើមរបស់សំភារៈនានា ។
- ▶ ពង្រីកទីតាំងផ្តល់សេវាកម្ម
- ▶ កំណត់និងឧបសគ្គធំៗ ដែលប៉ះពាល់ដល់មុខជំនួញក្នុងតំបន់
- ▶ សេវាកម្ម និងផលិតផលដែលបានចែកចាយដោយមុខជំនួញក្នុងតំបន់
- ▶ កំណត់ដំណោះស្រាយដែលអាចធ្វើទៅបានសំរាប់បញ្ហានានា

References and Sources Used



Jenssen, B.:(ed), **Planning as a Dialogue**, District Development Planning and Management in Developing Countries, SPRING Research Series Nr. 2, Dortmund, 1992

Jenssen, B.; **Towards a Quantification of Agglomeration Disadvantages in Metroplitan Areas of Developing Countries**, University of Dortmund, IRPUD, 1984

Rondinelli, Dennis, A.: **Applied Methods of Regional Planning: The Urban Functions in Rural Development Approach**, Clark University: Rural Marketing Centers Working Group (USAID), 1983a

Thimm, Hr.R., Green, D.A.G., Leupolt, M. (Eds); **Plannning and Operating Rural Centres in Developing Countries**, Studien zur Ländlichen Entwicklung. No. 18, 1986